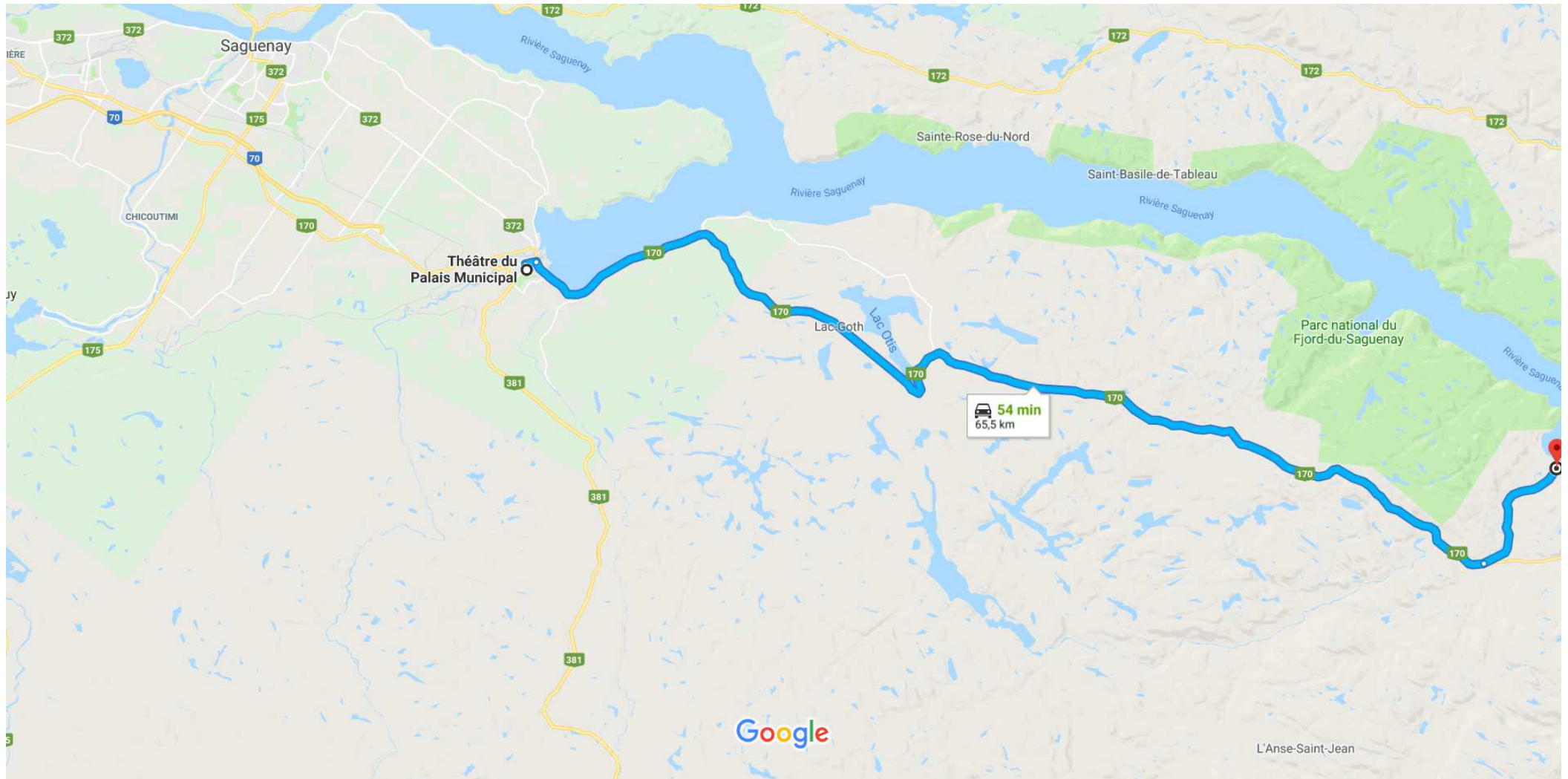




Théâtre du Palais Municipal à 367-377 Rue Saint-Jean-Baptiste, L'Anse-Saint-Jean, QC G0V 1J0

En voiture 65,5 km, 54 min

Étape 1



Données cartographiques ©2018 Google 5 km

## Théâtre du Palais Municipal

1831 6e Ave, La Baie, QC G7B 1S1

- ↑ 1. Aller en direction nord-est sur 6e Ave vers 5e Rue/Rue Cinquième 32 m

---

- ↩ 2. Tourner à gauche au 1er croisement et continuer sur 5e Rue/Rue Cinquième  
i Continuer de suivre 5e Rue 230 m

---

- ↘ 3. Tourner à droite sur Avenue du Port 550 m

---

- ↘ 4. Tourner à droite sur Boulevard de la Grande-Baie-Sud/QC-170 E  
i Continuer de suivre QC-170 E 57,6 km

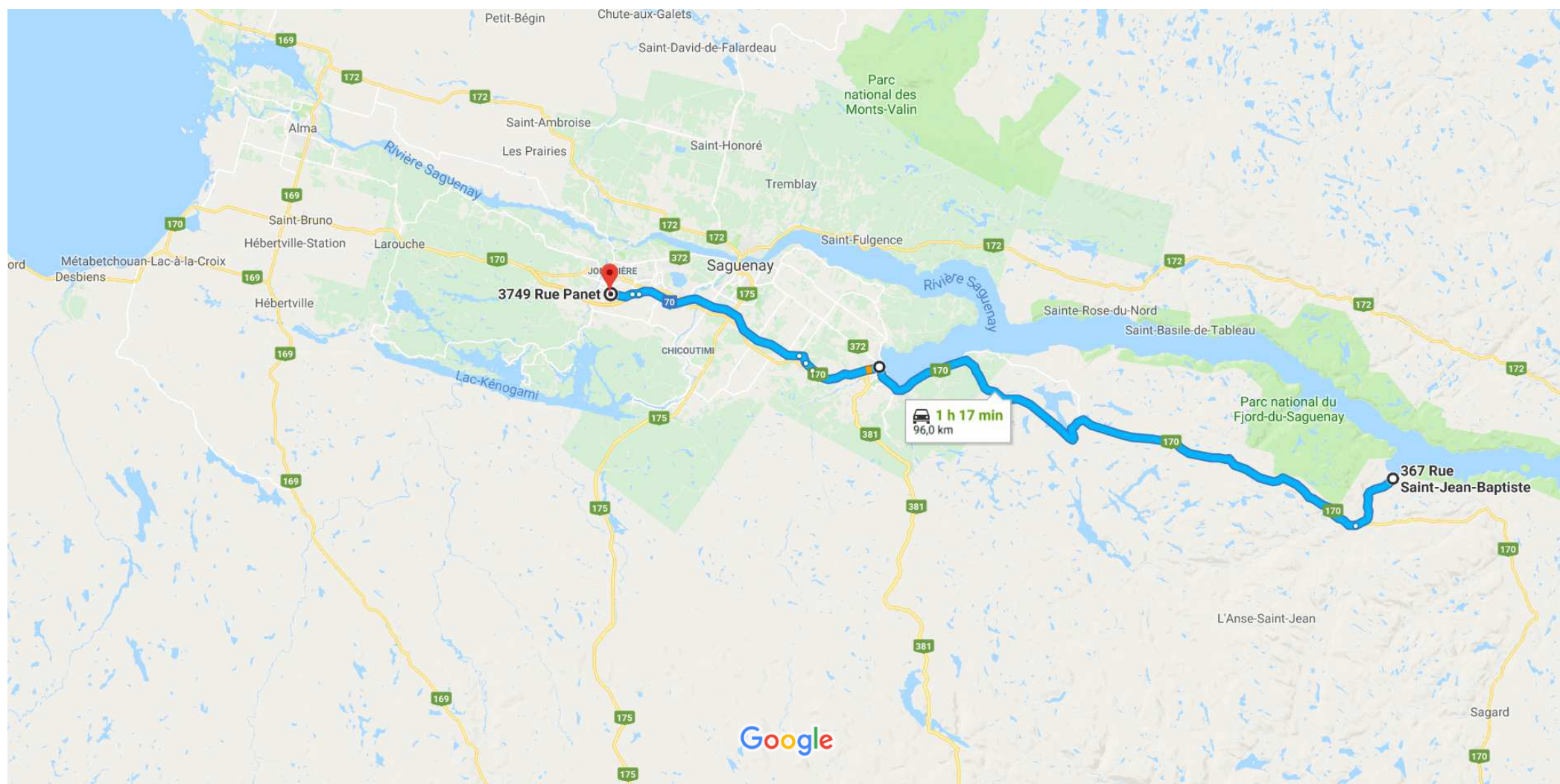
---

- ↩ 5. Tourner à gauche sur Rue Saint-Jean-Baptiste 7,0 km

## 367-377 Rue Saint-Jean-Baptiste

L'Anse-Saint-Jean, QC G0V 1J0

Cet itinéraire est fourni à titre indicatif. Il est possible que vous deviez suivre un itinéraire différent de celui indiqué en raison de travaux, de bouchons, des conditions météorologiques, de déviations ou d'autres perturbations. Veuillez en tenir compte lors de la préparation de votre trajet. Veuillez en outre à respecter le code de la route et la signalisation sur votre trajet.



Données cartographiques ©2018 Google 10 km

## 367 Rue Saint-Jean-Baptiste

L'Anse-Saint-Jean, QC G0V 1J0

- ↑ 1. Aller en direction sud-ouest sur Rue Saint-Jean-Baptiste vers Rue du Verger 8 min (7,0 km)

Suivre QC-170 O et Autoroute 70 en direction de Rue Panet à Jonquière, Saguenay. Prendre la sortie 36 de Autoroute 70

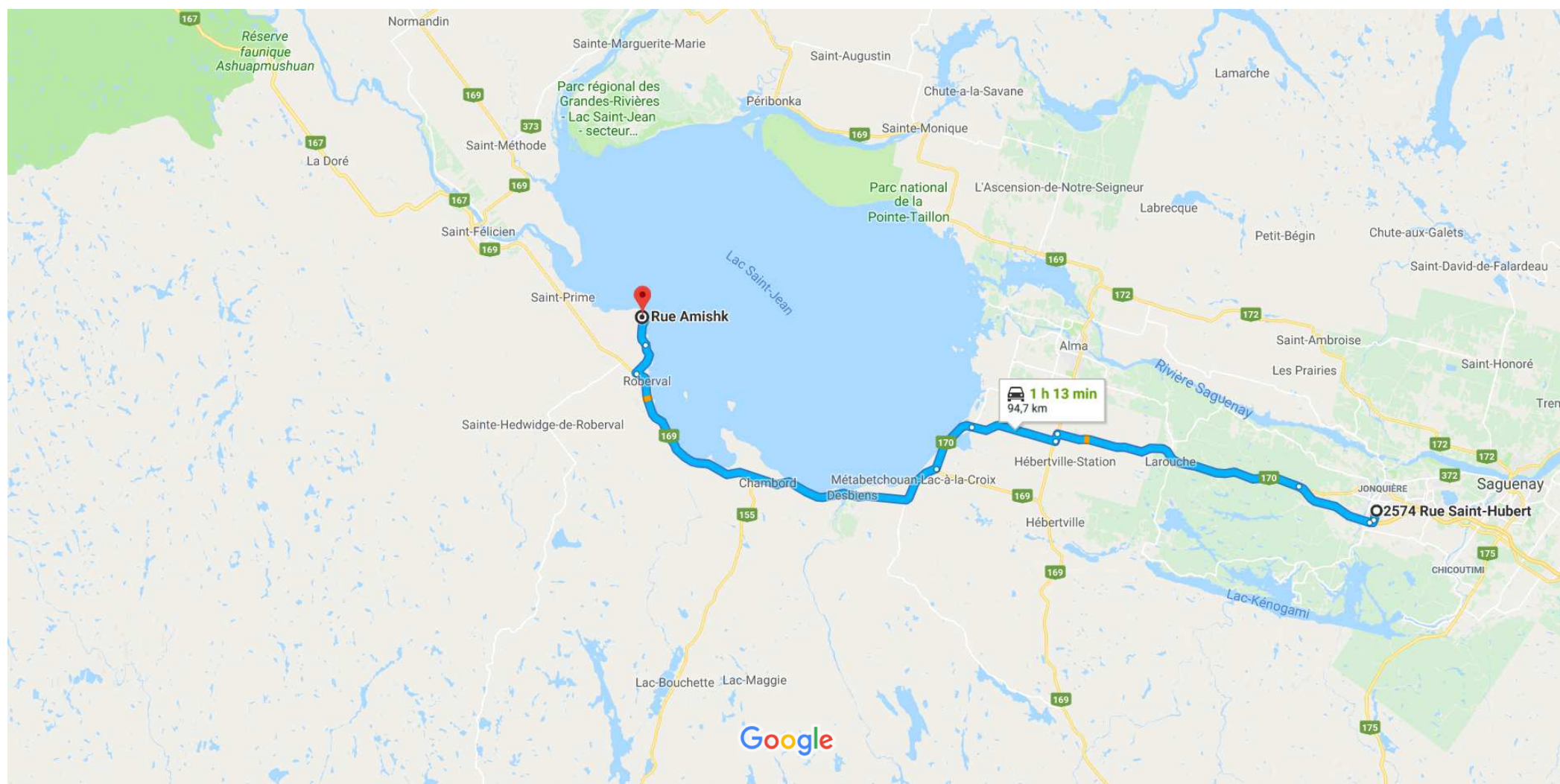
- ↗ 2. Tourner à droite sur QC-170 O 1 h 6 min (86,7 km)
- ↖ 3. Tourner à gauche sur Rue Bagot/QC-170 O 58,3 km  
[i Continuer de suivre QC-170 O](#)
- ↗ 4. Tourner légèrement à droite 7,2 km
- ⤴ 5. Prendre la bretelle d'accès vers Autoroute 70 1,0 km
- ↑ 6. Continuer sur Autoroute 70 1,2 km
- ↗ 7. Prendre la sortie 36 pour Boulevard René Lévesque en direction de QC-372 18,4 km
- ↑ 8. Continuer sur Rue Panet 600 m
- ↑ 8. Continuer sur Rue Panet 3 min (2,3 km)

## 3749 Rue Panet

Jonquière, QC G7X 3V9

Cet itinéraire est fourni à titre indicatif. Il est possible que vous deviez suivre un itinéraire différent de celui indiqué en raison de travaux, de bouchons, des conditions météorologiques, de déviations ou d'autres perturbations. Veuillez en tenir compte lors de la préparation de votre trajet. Veuillez en outre à respecter le code de la route et la signalisation sur votre trajet.





Données cartographiques ©2018 Google 10 km

## 2574 Rue Saint-Hubert

Jonquière, QC G7X 5M2

### Prendre Autoroute 70 W

1. Aller en direction sud sur Rue Saint-Hubert vers Rue Panet 3 min (1,6 km)
2. Utiliser la voie de droite pour prendre la bretelle Autoroute 70 O en direction de Alma 1,0 km
3. 600 m

### Suivre QC-170 O et QC-169 N en direction de Boulevard Horace-J.-Beemer à Roberval

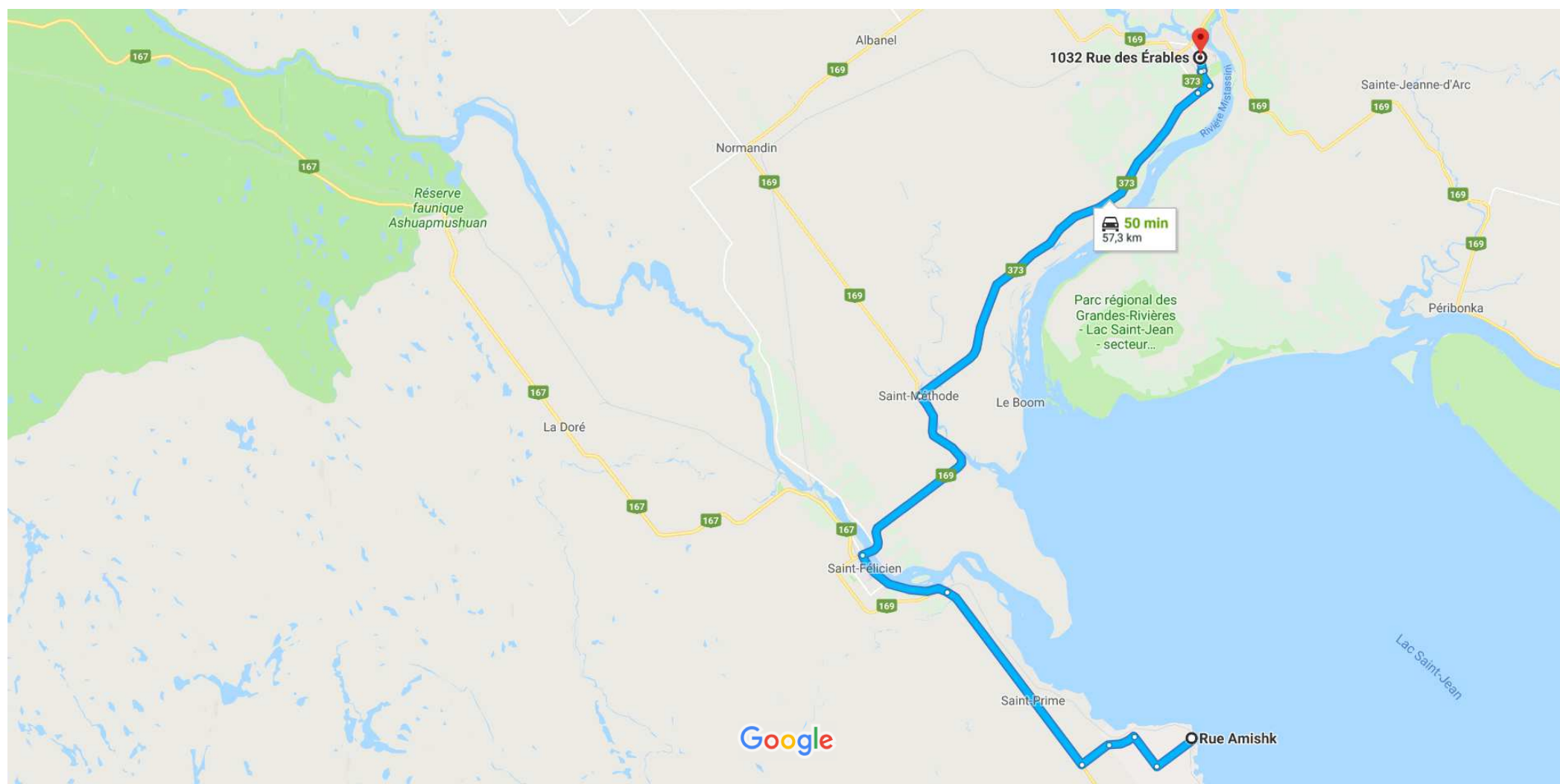
4. Suivre Autoroute 70 W 1 h 4 min (86,6 km)
5. Continuer sur QC-170 O 8,1 km
6. Tourner à gauche sur QC-169 S/QC-170 O 25,3 km
7. Tourner à droite sur QC-170 O 800 m
8. Au rond-point, prendre la 2e sortie et continuer sur QC-170 O 8,6 km
9. Continuer sur QC-169 N (panneaux pour Roberval/Saint-Felicien) 6,0 km
10. 37,8 km

### Suivre Boulevard Horace-J.-Beemer et Rue Ouatichouan en direction de Rue Amishk

11. Tourner à droite sur Boulevard Horace-J.-Beemer 7 min (6,6 km)
12. Continuer sur Rue Ouatichouan 3,4 km
13. Tourner à gauche sur Rue Mahikan 2,9 km
14. Tourner à droite sur Rue Amishk 81 m
15. 100 m

## Rue Amishk

Québec



Données cartographiques ©2018 Google 5 km

## Rue Amishk

Québec

### Prendre Rue Mahikan, Rue Nishk et Route de la Pointe Bleue en direction de QC-169 N à Saint-Prime

- ↑ 1. Aller en direction sud sur Rue Amishk vers Rue Mahikan 9 min (7,2 km)

---

- ↘ 2. Tourner à droite sur Rue Mahikan 110 m

---

- ↘ 3. Tourner à droite sur Rue Nishk 2,2 km

---

- ↙ 4. Tourner à gauche au 1er croisement et continuer sur Rue Ouiatchouan 1,9 km

---

- ↑ 5. Continuer sur Route de la Pointe Bleue 1,4 km

---

- ↑ 5. Continuer sur Route de la Pointe Bleue 1,6 km

### Continuer sur QC-169 N. Prendre QC-373 N en direction de 1re Av à Dolbeau-Mistassini

- ↘ 6. Tourner à droite sur QC-169 N 39 min (49,4 km)

---

- ↘ 7. Tourner légèrement à droite sur Boulevard du Sacré Coeur (panneaux pour Boulevard Sacré Coeur) 10,8 km

---

- ↘ 8. Tourner à droite sur QC-169 N 5,0 km

---

- ↘ 9. Tourner à droite sur QC-373 N 11,3 km

---

- ↑ 10. Continuer tout droit sur Avenue de la Friche 20,9 km

---

- ↙ 11. Tourner à gauche sur Boulevard Wallberg 700 m

---

- ↙ 11. Tourner à gauche sur Boulevard Wallberg 800 m

### Rouler jusqu'à Rue des Érables

- ↘ 12. Tourner à droite sur 1re Av 2 min (750 m)

---

- ↙ 13. Tourner à gauche sur Rue des Érables 96 m

---

- ↙ 13. Tourner à gauche sur Rue des Érables 650 m

## 1032 Rue des Érables

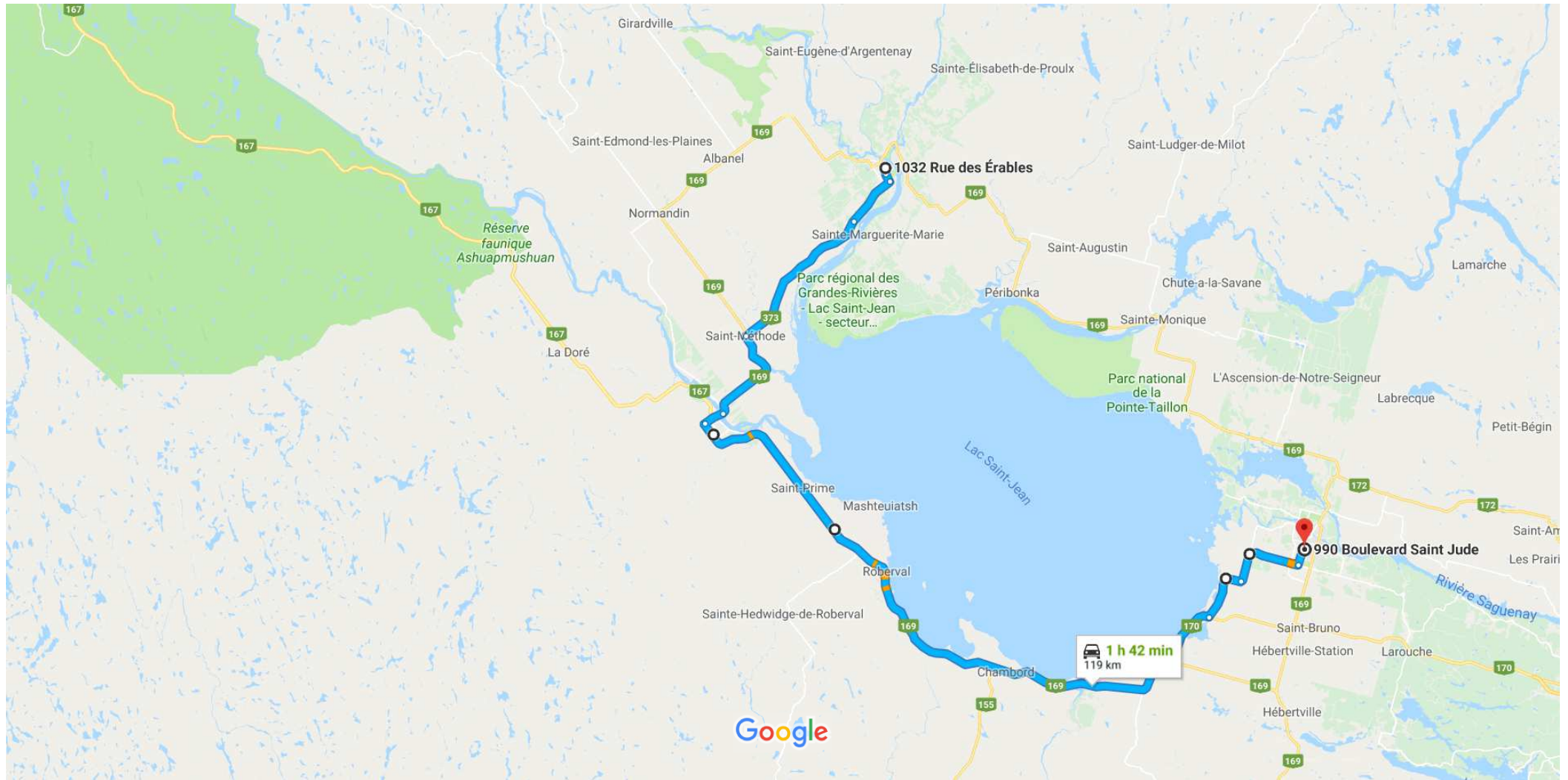
Dolbeau-Mistassini, QC G8L 1C1





1032 Rue des Érables, Dolbeau-Mistassini, QC G8L 1C1 à 990 Boulevard St Jude, Alma, QC En voiture 119 km, 1 h 42 min G8B 3L1

Étape 5



Données cartographiques ©2018 Google 10 km

### 1032 Rue des Érables

Dolbeau-Mistassini, QC G8L 1C1

#### Suivre Avenue de la Friche et QC-373 S en direction de QC-169 S à Saint-Félicien

- ↑ 1. Aller en direction sud sur Rue des Érables vers 3e Av 19 min (23,2 km)

---

- ↘ 2. Tourner à droite sur 3e Av 62 m

---

- ↙ 3. Tourner à gauche 49 m

---

- ↘ 4. Tourner à droite sur 1re Av 600 m

---

- ↙ 5. Tourner à gauche au 1er croisement et continuer sur Boulevard Wallberg 46 m

---

- ↘ 6. Tourner à droite sur Avenue de la Friche 850 m

---

- ↑ 7. Continuer sur QC-373 S 5,3 km

---

#### Suivre QC-169 S en direction de Rue de Quen à Saint-Gédéon

- ↙ 8. Tourner à gauche sur QC-169 S 16,2 km

---

- ↑ 9. Continuer tout droit pour rester sur QC-169 S 1 h 8 min (80,8 km)

---

- ↙ 10. Tourner à gauche pour continuer sur QC-169 S 10,7 km

---

- ↙ 11. Tourner à gauche sur Rue Notre Dame 2,1 km

---

- ↘ 12. Tourner à droite au 1er croisement et continuer sur Rue Lévesque 1,1 km

---

- ↘ 13. Tourner à droite sur Boulevard Industriel 110 m

---

- ↙ 14. Tourner à gauche au 1er croisement et continuer sur QC-169 S 500 m

---

- ↑ 15. QC-169 S tourne légèrement à gauche et devient QC-170 E 94 m

---

**Continuer sur Rue de Quen. Prendre Route du Lac O en direction de Boulevard St Jude à Alma**

14 min (15,5 km)

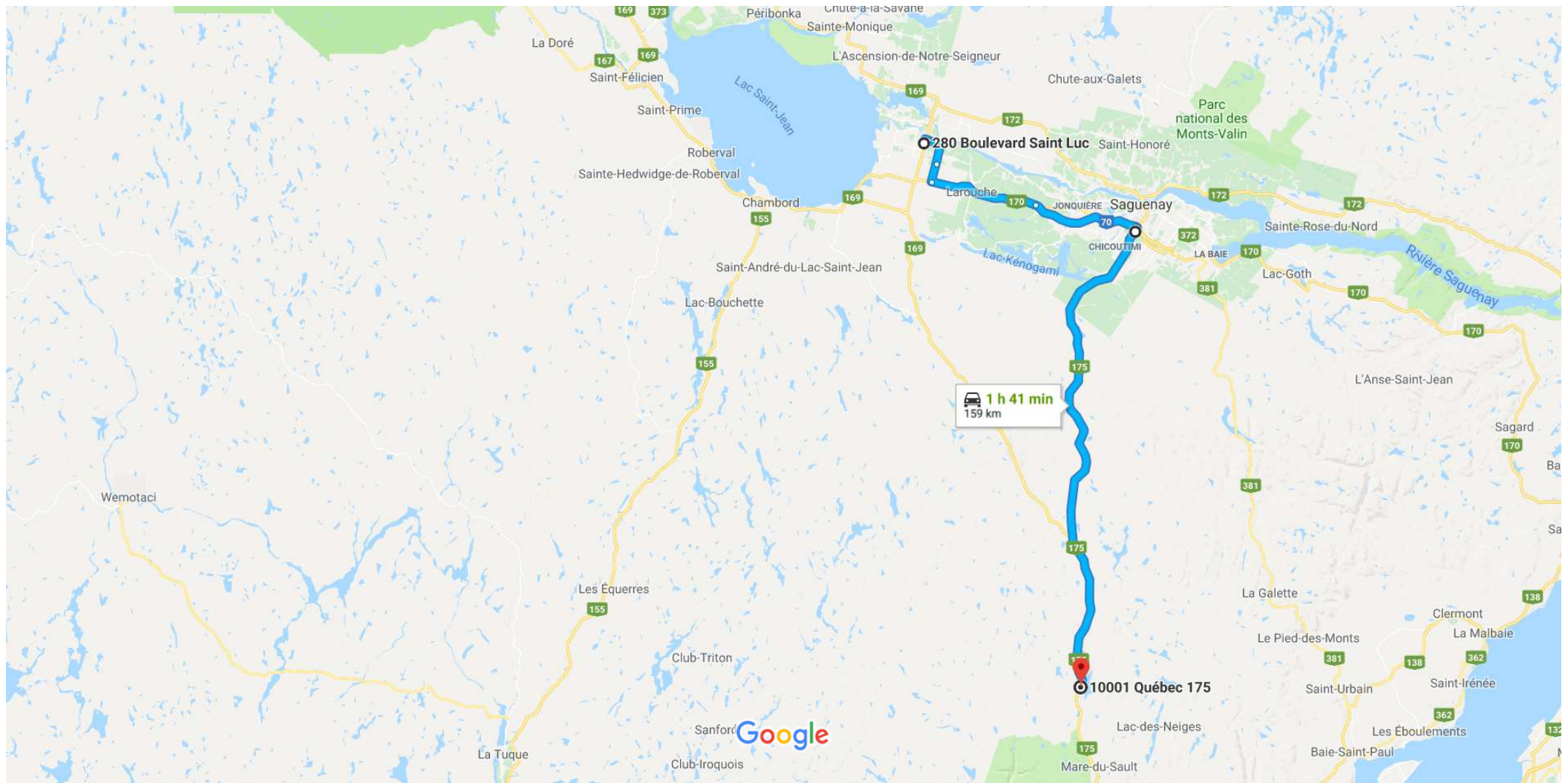
16. Au rond-point, prendre la 3e sortie vers Rue de Quen 4,3 km
17. Continuer sur Route des Quatorze Arpents 1,5 km
18. Tourner à gauche sur 10e Rang 3,0 km
19. Continuer tout droit sur Route du Lac O 5,0 km
20. Tourner à gauche sur Boulevard St Jude 1,7 km

**990 Boulevard St Jude**

Alma, QC G8B 3L1

Cet itinéraire est fourni à titre indicatif. Il est possible que vous deviez suivre un itinéraire différent de celui indiqué en raison de travaux, de bouchons, des conditions météorologiques, de déviations ou d'autres perturbations. Veuillez en tenir compte lors de la préparation de votre trajet. Veillez en outre à respecter le code de la route et la signalisation sur votre trajet.





Données cartographiques ©2018 Google 20 km

## 280 Boulevard St Luc

Alma, QC G8B 2K9

### Suivre Boulevard Auger O et 6e Rang N en direction de QC-170 E à Saint-Bruno

1. Aller en direction nord-est sur Avenue Bégin vers Boulevard St Luc 13 min (11,4 km)
2. Tourner à droite sur Boulevard Auger O 800 m
3. Continuer tout droit sur Boulevard Auger E 550 m
4. Continuer sur 6e Rang N 6,3 km
5. Continuer sur 6e Rang N 3,7 km

### Rouler jusqu'à Boulevard Talbot/QC-175 S à Saint-Ferréol-les-Neiges

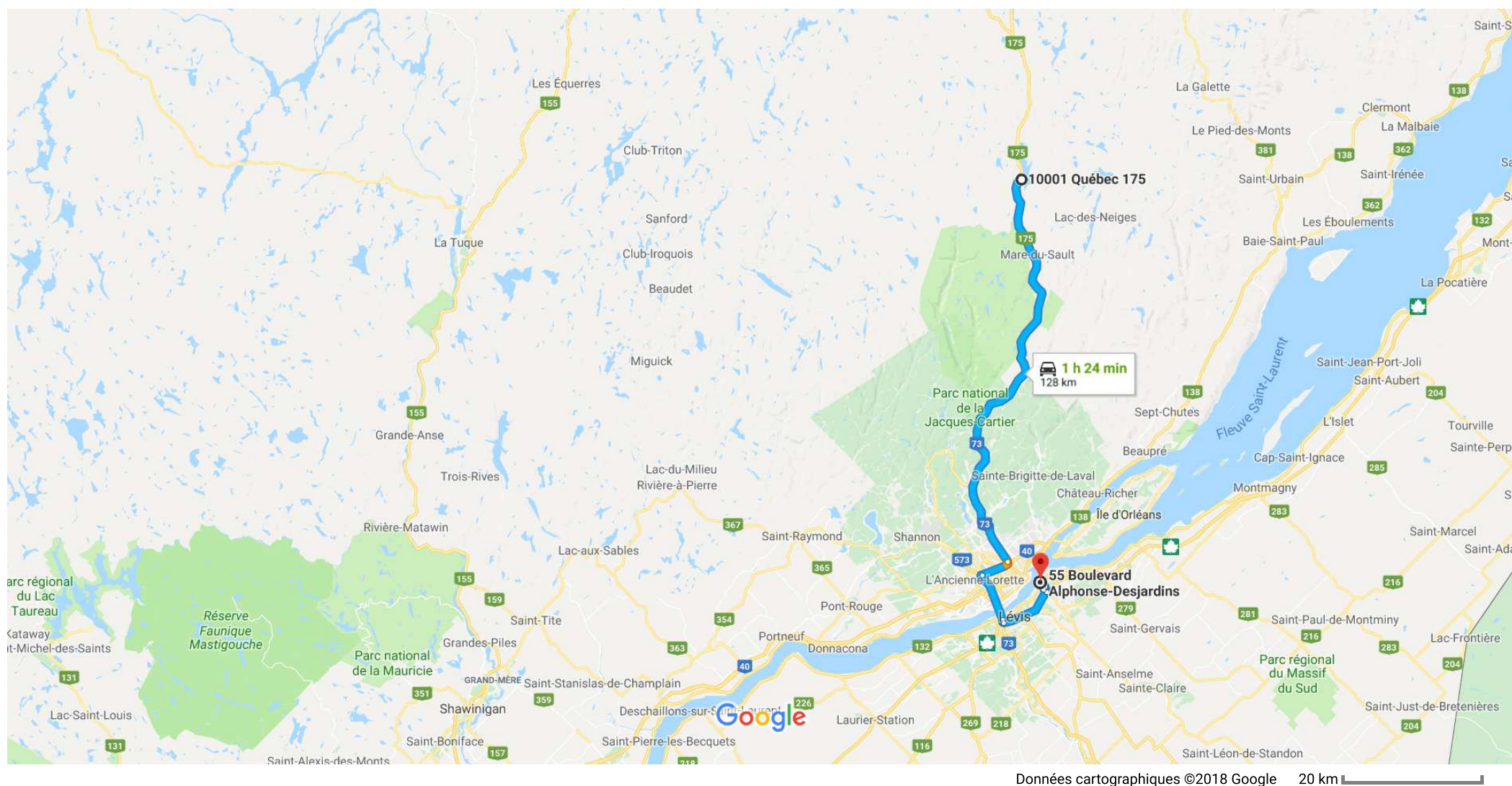
5. Tourner à gauche sur QC-170 E 1 h 30 min (148 km)
6. Garder la gauche pour continuer sur Autoroute 70 E 22,0 km
7. Prendre la sortie 47 pour QC-175/Boulevard Talbot en direction de Chicoutimi/Québec 21,8 km
8. Tourner à droite sur Boulevard Talbot/QC-175 S (panneaux pour Québec) 450 m
9. Continuer sur Boulevard Talbot/QC-175 S 104 km

## 10001 QC-175

Saint-Ferréol-les-Neiges, QC G0A 3R0

Cet itinéraire est fourni à titre indicatif. Il est possible que vous deviez suivre un itinéraire différent de celui indiqué en raison de travaux, de bouchons, des conditions météorologiques, de déviations ou d'autres perturbations. Veuillez en tenir compte lors de la préparation de votre trajet. Veuillez en outre à respecter le code de la route et la signalisation sur votre trajet.





Données cartographiques ©2018 Google 20 km

## 10001 QC-175

Saint-Ferréol-les-Neiges, QC G0A 3R0

**Prendre QC-175 S en direction de Route du Président-Kennedy/QC-173 N à Desjardins, Lévis. Prendre la sortie 325N de Route Transcanadienne E/Autoroute 20 E**

1 h 18 min (125 km)

- ↑ 1. Aller en direction nord sur QC-175 N

---

- 2. Tourner à droite au 1er croisement, vers QC-175 S

---

- ↶ 3. Tourner à gauche sur QC-175 S

---

- 4. Utiliser les 2 voies de droite pour prendre la sortie 148 et rejoindre Autoroute 40 O/Autoroute 73 S en direction de Montréal/Pont Pierre-Laporte

---

- ↶ 5. Utiliser les 2 voies de gauche pour rester sur Autoroute 40 O/Autoroute 73 S en direction de Montréal/Pont Pierre - Laporte  
i Continuer de suivre Autoroute 73 S

---

- ↶ 6. Utiliser les 2 voies de gauche pour prendre la sortie 131E en direction de Lévis/Rivière du Loup/Autoroute 20 E

---

- ↶ 7. Garder la gauche à l'embranchement pour rejoindre Route Transcanadienne E/Autoroute 20 E

---

- 8. Prendre la sortie 325N pour rejoindre Route du Président-Kennedy/QC-173 N en direction de Lévis/Centre-Ville

**Continuer sur Route du Président-Kennedy/QC-173 N. Rouler jusqu'à Boulevard Alphonse-Desjardins**

7 min (3,0 km)

- ↑ 9. Suivre Route du Président-Kennedy/QC-173 N

---

- ↶ 10. Garder la gauche pour rester sur Route du Président-Kennedy/QC-173 N

---

- 11. Tourner à droite sur Boulevard Étienne Dallaire

---

- ↶ 12. Tourner à gauche sur Boulevard Alphonse-Desjardins

## 55 Boulevard Alphonse-Desjardins

Lévis, QC

Cet itinéraire est fourni à titre indicatif. Il est possible que vous deviez suivre un itinéraire différent de celui indiqué en raison de travaux, de bouchons, des conditions météorologiques, de déviations ou d'autres perturbations. Veuillez en tenir compte lors de la préparation de votre trajet. Veuillez en outre à respecter le code de la route et la signalisation sur votre trajet.

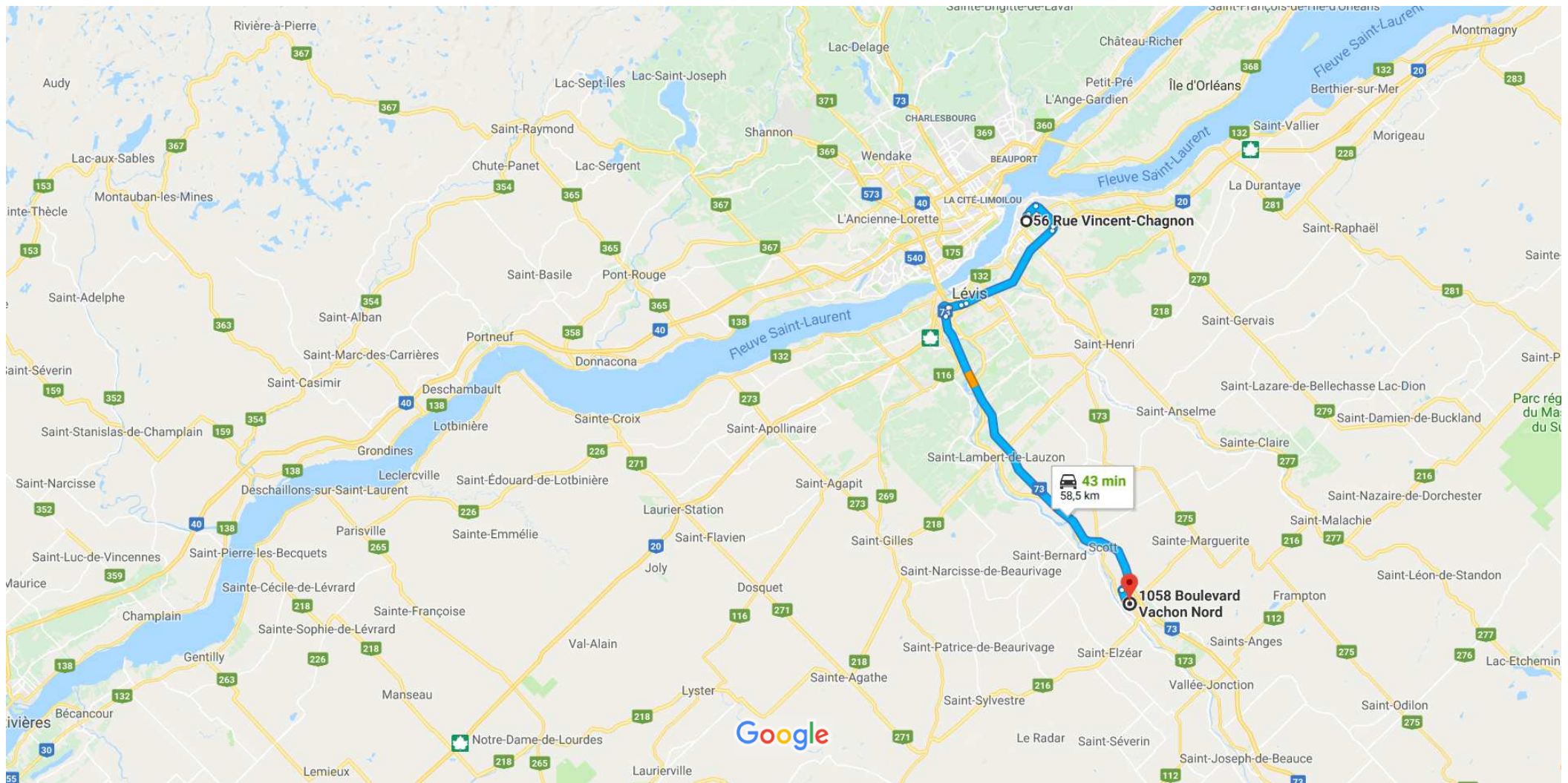




56 Rue Vincent-Chagnon, Lévis, QC G6V 4V6 à 1058 Boulevard Vachon N, Sainte-Marie, QC G6E 1M6

En voiture 58,5 km, 43 min

Étape 8



Données cartographiques ©2018 Google 10 km

## 56 Rue Vincent-Chagnon

Lévis, QC G6V 4V6

### Prendre Route Transcanadienne O/Autoroute 20 O à partir de Rue Champagnat et Rue Monseigneur-Bourget

1. Aller en direction nord-est sur Rue Vincent-Chagnon vers Rue du Charbonnier 8 min (5,3 km)
2. Tourner à droite sur Rue Champagnat 600 m
3. Au carrefour giratoire, continuer tout droit sur Rue Champagnat E 220 m
4. Tourner à droite sur Rue Monseigneur-Bourget 1,1 km
5. Rejoindre Route Transcanadienne O/Autoroute 20 O par la bretelle d'accès vers Québec 2,8 km

### Continuer sur Route Transcanadienne O/Autoroute 20 O. Prendre Autoroute 73 S en direction de Route Cameron à Sainte-Marie. Prendre la sortie 95 de Autoroute 73 S

6. Suivre Route Transcanadienne O/Autoroute 20 O 30 min (50,7 km)
7. Utiliser les 2 voies de droite pour prendre la sortie 314 pour QC-175/Autoroute 73 en direction de Québec/Saint-Georges/Charny 12,0 km
8. Garder la gauche pour continuer sur Sortie 312, suivre les indications pour Québec/St-Georges/Maine (USA) 500 m
9. Utiliser la voie centrale pour rester à droite à l'embranchement et suivre les indications pour Autoroute 73 N/Pont Pierre-Laporte/Québec/Saint Georges 1,2 km
10. Garder la gauche à l'embranchement, puis suivre les panneaux vers Autoroute 73 S/Saint-Georges/Maine/U.S. 201 160 m
11. Garder la gauche, puis suivre les indications vers Autoroute 73 S/St-Georges/QC-201 pour rejoindre Autoroute 73 S 1,6 km
12. Prendre la sortie 95 pour Route Cameron en direction de Sainte Marguerite/Saint Eizéar 34,5 km

### Rouler jusqu'à Boulevard Vachon N/QC-173 S

13. Tourner à droite sur Route Cameron 4 min (2,4 km)

↶ 14. Tourner à gauche sur Boulevard Vachon N/QC-173 S (panneaux pour QC-216/QC-112/Saint-Georges)

---

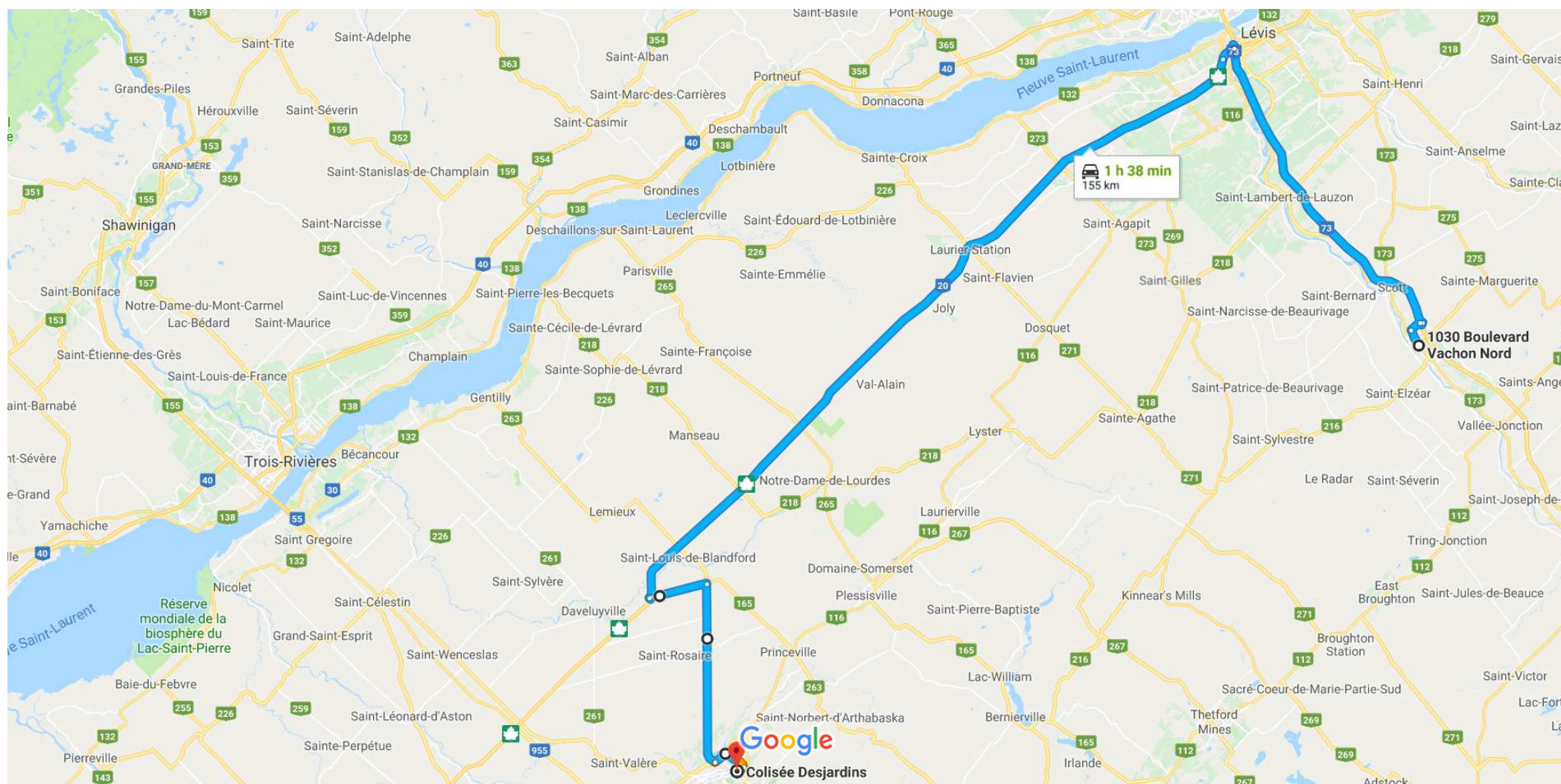
1,6 km

## 1058 Boulevard Vachon N

Sainte-Marie, QC G6E 1M6

Cet itinéraire est fourni à titre indicatif. Il est possible que vous deviez suivre un itinéraire différent de celui indiqué en raison de travaux, de bouchons, des conditions météorologiques, de déviations ou d'autres perturbations. Veuillez en tenir compte lors de la préparation de votre trajet. Veuillez en outre à respecter le code de la route et la signalisation sur votre trajet.





Données cartographiques ©2018 Google 10 km

## 1030 Boulevard Vachon N

Sainte-Marie, QC G6E 1M4

### Prendre Autoroute 73 N

- ↑ 1. Aller en direction nord-ouest sur Boulevard Vachon N/QC-173 N vers Avenue de l'École 5 min (3,8 km)
- 2. Tourner à droite sur Route Cameron (panneaux pour Autoroute 73/Québec) 1,7 km
- ⤴ 3. À droite, rejoindre Autoroute 73 N en direction de Québec 1,4 km
- ⤴ 4. 600 m

### Suivre Autoroute 73 N et Route Transcanadienne O/Autoroute 20 O en direction de 2 Rang/QC-165 S à Saint-Louis-de-Blandford. Prendre la sortie 228 de Route Transcanadienne O/Autoroute 20 O

- ⤴ 4. Suivre Autoroute 73 N 1 h 8 min (121 km)
- 5. Prendre la sortie 1310 pour rejoindre Route Transcanadienne O/Autoroute 20 O en direction de Montréal 35,7 km
- 6. Garder la gauche pour rester sur Route Transcanadienne O/Autoroute 20 O, suivre les indications pour Montréal 2,4 km
- 7. Prendre la sortie 228 pour QC-165 en direction de 2e Rang/de Saint-Louis-de-Blandford 82,8 km
- ⤴ 8. 600 m

### Continuer sur 2 Rang/QC-165 S. Prendre QC-162 O en direction de Boulevard Jutras E à Victoriaville

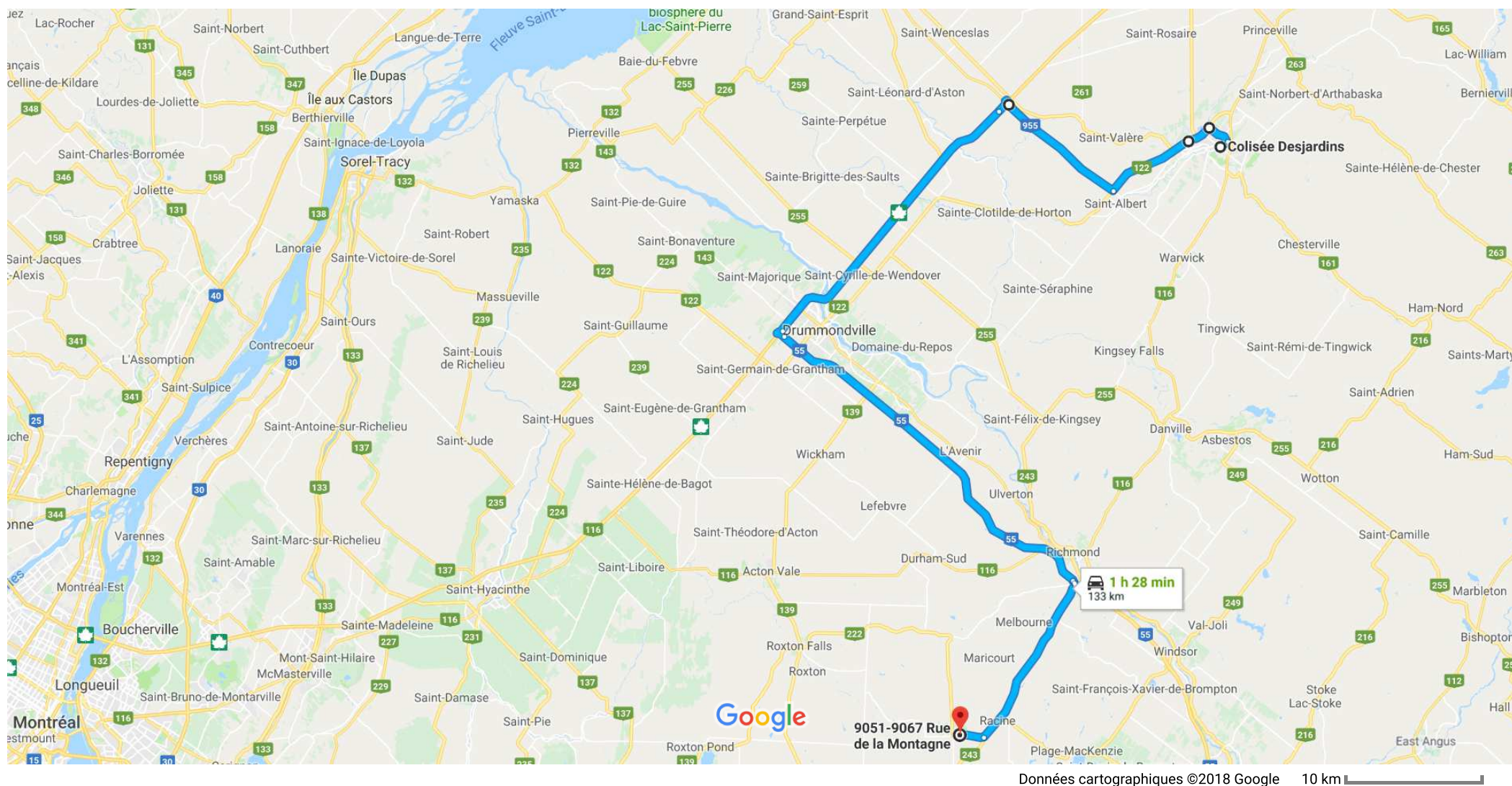
- ↑ 8. Continuer sur 2 Rang/QC-165 S 25 min (29,9 km)
- 9. Tourner à droite sur CH De La Grande Ligne/QC-162 O 6,2 km
- 9. Continuer de suivre QC-162 O 18,8 km
- 10. Tourner à gauche sur Route 122 E/QC-122 E/QC-161 S 1,5 km
- 11. Tourner à droite sur Boulevard Labbé N 2,6 km
- 12. Tourner à droite sur Boulevard Jutras E 800 m
- 12. La destination se trouve à droite

## Colisée Desjardins

400 Boulevard Jutras E, Victoriaville, QC G6P 4T1

Cet itinéraire est fourni à titre indicatif. Il est possible que vous deviez suivre un itinéraire différent de celui indiqué en raison de travaux, de bouchons, des conditions météorologiques, de déviations ou d'autres perturbations. Veuillez en tenir compte lors de la préparation de votre trajet. Veuillez en outre à respecter le code de la route et la signalisation sur votre trajet.





Données cartographiques ©2018 Google 10 km

## Colisée Desjardins

400 Boulevard Jutras E, Victoriaville, QC G6P 4T1

Prendre Route 122 O/QC-122 O et Autoroute 955 N en direction de Route Transcanadienne O/Autoroute 20 O/Autoroute 55 S à Sainte-Eulalie. Prendre la sortie 15 de Autoroute 955 N

1. Aller en direction nord-est sur Boulevard Jutras E 27 min (32,8 km)
2. Tourner à gauche sur Boulevard Labbé S 800 m
3. Tourner à gauche sur Route 122 O/QC-122 O/QC-161 N 2,6 km  
[Continuer de suivre Route 122 O/QC-122 O](#)
4. Tourner à droite sur Autoroute 955 N (panneaux pour Autoroute 20) 12,5 km
5. Prendre la sortie 15 pour rejoindre Route Transcanadienne O/Autoroute 20 O/Autoroute 55 S en direction de Drummondville/Montréal 14,8 km
6. 2,0 km

Suivre Route Transcanadienne O/Autoroute 20 O/Autoroute 55 S en direction de QC-243 S à Melbourne. Prendre la sortie 85 de Autoroute 55 S

7. Suivre Route Transcanadienne O/Autoroute 20 O/Autoroute 55 S 45 min (78,6 km)
8. Prendre la sortie 173 pour Autoroute 55 S en direction de Autoroute 91/Drummondville/Sherbrooke/Vermont 33,9 km
9. Continuer sur Autoroute 55 S 1,7 km
10. Prendre la sortie 85 pour Québec 243 en direction de Melbourne/Racine/Valcourt 42,3 km
11. Garder la droite, puis suivre les indications vers Québec 243 500 m
12. 200 m

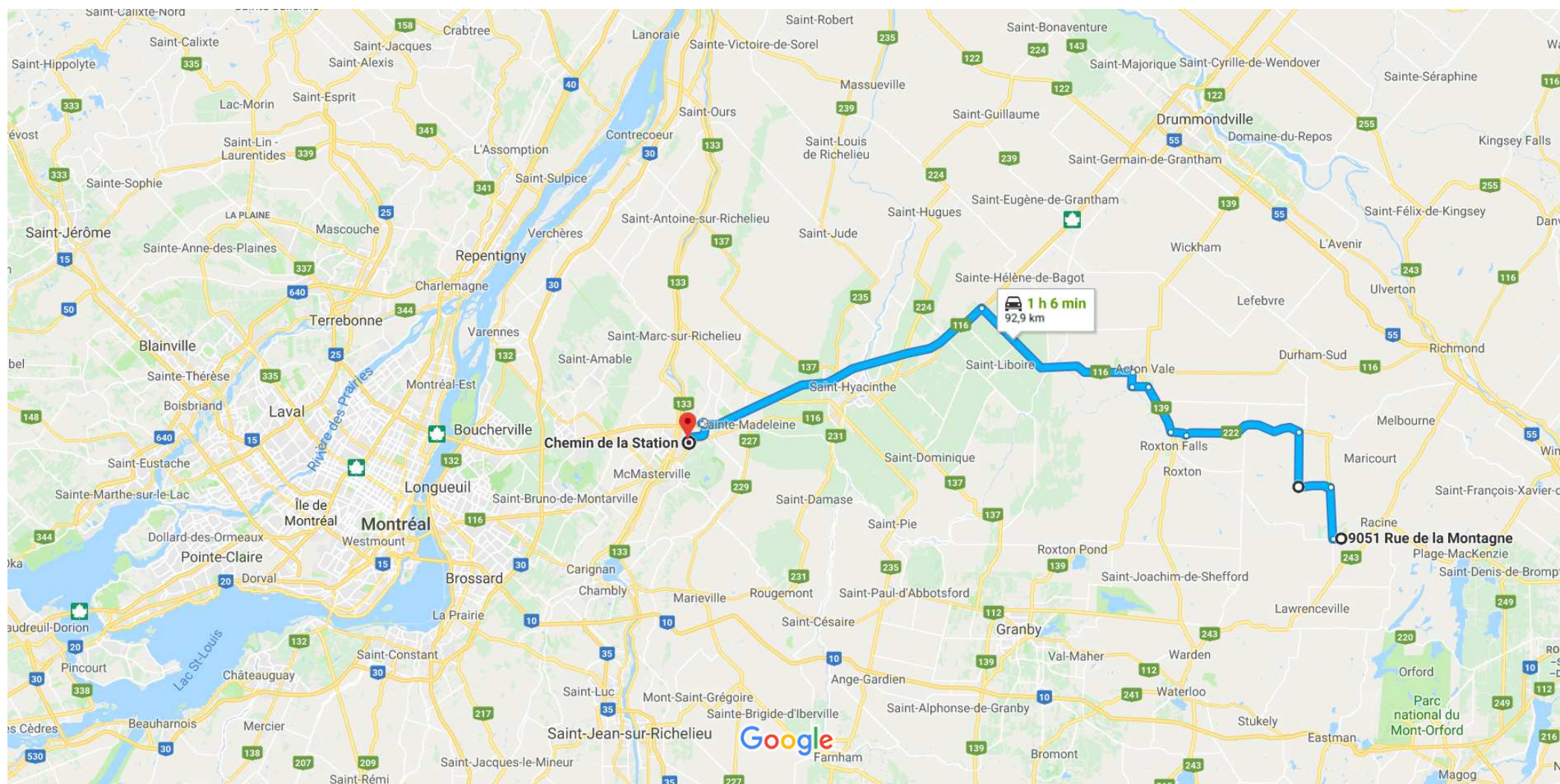
Continuer sur QC-243 S. Rouler jusqu'à QC-222 O à Valcourt

11. Tourner à droite sur QC-243 S 16 min (22,0 km)
12. Continuer sur QC-222 O 19,4 km
13. 2,6 km

## 9051-9067 Rue de la Montagne

Valcourt, QC J0E 2L0





Données cartographiques ©2018 Google 10 km

## 9051 Rue de la Montagne

Valcourt, QC J0E 2L0

Prendre QC-222 O, 7e Rang, QC-222 O et QC-139 N en direction de QC-116 O à Acton Vale

- 34 min (38,1 km)
1. Aller en direction ouest sur Rue de la Montagne/QC-222 O vers Boulevard des Cyprès 800 m
  2. Tourner à droite sur Rue Saint Joseph/QC-222 O  
[Continuer de suivre QC-222 O](#) 5,4 km
  3. Tourner à gauche sur 7e Rang 9,2 km
  4. Tourner à gauche sur QC-222 O 12,6 km
  5. Tourner à droite sur Petit 11e Rang/Rue Racine 1,6 km
  6. Tourner à droite sur QC-139 N 5,4 km
  7. Tourner à gauche sur 2e Rang 1,7 km
  8. Tourner à droite sur Rt MacDonald 1,5 km

Suivre QC-116 O et Route Transcanadienne O/Autoroute 20 O en direction de Grande Allée/La Grande-Allée à Mont-Saint-Hilaire. Prendre la sortie 115 de Route Transcanadienne O/Autoroute 20 O

- 33 min (51,1 km)
9. Tourner à gauche au 1er croisement et continuer sur QC-116 O 18,6 km
  10. Tourner à gauche pour rejoindre Route Transcanadienne O/Autoroute 20 O/QC-116 O  
[Continuer de suivre Route Transcanadienne O/Autoroute 20 O](#) 32,0 km
  11. Prendre la sortie 115 vers La Grande-Allée 350 m
  12. Garder la droite à l'embranchement, puis suivre les panneaux vers Mont-Saint-Hilaire/Otterburn Park pour rejoindre Grande Allée/La Grande-Allée 260 m

Continuer sur Grande Allée/La Grande-Allée. Rouler jusqu'à Ch de la Station

- 4 min (3,6 km)
13. Suivre Grande Allée/La Grande-Allée 2,9 km



➤ 14. Garder la droite pour continuer vers Petite Allée

250 m

↑ 15. Continuer sur Petite Allée

350 m

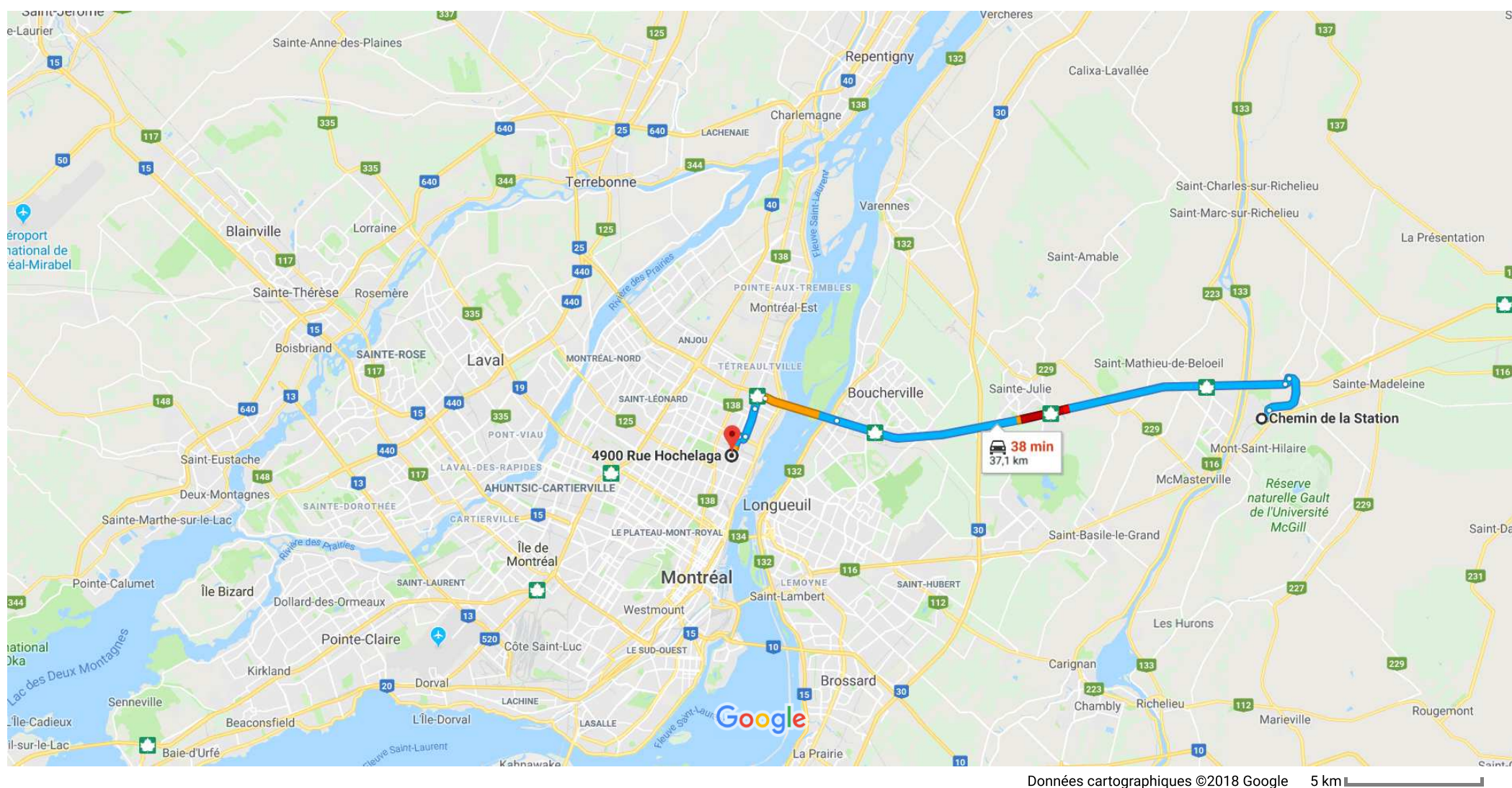
➤ 16. Tourner à droite sur Ch de la Station

140 m

## Ch de la Station

Mont-Saint-Hilaire, QC J3H 6K6

Cet itinéraire est fourni à titre indicatif. Il est possible que vous deviez suivre un itinéraire différent de celui indiqué en raison de travaux, de bouchons, des conditions météorologiques, de déviations ou d'autres perturbations. Veuillez en tenir compte lors de la préparation de votre trajet. Veuillez en outre à respecter le code de la route et la signalisation sur votre trajet.



Données cartographiques ©2018 Google 5 km

## Ch de la Station

Mont-Saint-Hilaire, QC

### Prendre Route Transcanadienne O/Autoroute 20 O à partir de Grande Allée

1. Aller en direction sud-est sur Ch de la Station vers Petite Allée 4 min (4,3 km)
2. Continuer sur CH De La Raffinerie 170 m
3. Tourner légèrement à droite sur Grande Allée 700 m
4. À gauche, rejoindre Route Transcanadienne O/Autoroute 20 O en direction de Montréal 3,0 km
- 450 m

### Suivre Route Transcanadienne O en direction de Avenue Souigny à Mercier-Hochelaga-Maisonneuve, Montréal. Prendre la sortie 4 de Route Transcanadienne/Autoroute 25

5. Suivre Route Transcanadienne O/Autoroute 20 O 19 min (29,6 km)
- 24,5 km
6. Continuer sur Route Transcanadienne/Autoroute 25 4,1 km
- ⚠ Certaines parties de cette route peuvent être fermées à certaines heures ou certains jours
7. Utiliser la voie de gauche pour prendre la sortie 4 en direction de Montreal/Centre-Ville 1,0 km

### Continuer sur Avenue Souigny. Rouler jusqu'à Rue Hochelaga

8. Continuer sur Avenue Souigny 5 min (3,2 km)
- 1,6 km
9. Tourner à droite sur Rue Dickson (panneaux pour Rue Hochelaga) 500 m
10. Utiliser les 2 voies de gauche pour tourner à gauche sur Rue Hochelaga 1,1 km

## 4900 Rue Hochelaga

Montréal, QC H1V 1E7

Cet itinéraire est fourni à titre indicatif. Il est possible que vous deviez suivre un itinéraire différent de celui indiqué en raison de travaux, de bouchons, des conditions météorologiques, de déviations ou d'autres perturbations. Veuillez en tenir compte lors de la préparation de votre trajet. Veuillez en outre à respecter le code de la route et la signalisation sur votre trajet.